




Friche humide ND du Buisson – Code 8

SUPERFICIE		COORDONNÉES CENTRALES
 ZCc	0,15 ha	X : 172097
 ZCr	0,02 ha	Y : 139051
 ZD	0,48 ha	

Enclavé dans une zone de grandes cultures et située en bordure du parking de la gare de Gembloux, la zone d'intérêt comprend notamment une magnocariçaie à laîche aiguë (*Carex acuta*). Des espèces telles que la fleur de coucou (*Lychnis flos-cuculi*), le cresson de fontaine (*Nasturtium officinale*), la prêle des marais (*Equisetum palustre*), la reine des prés (*Filipendula ulmaria*) et le cirse des marais (*Cirsium palustre*) y sont également observées.

Les pressions agricoles et urbanistiques pesant sur le site sont importantes. Cette zone, relativement isolée, pourrait être connectée avec la zone humide, dénommée « l'Agase », située à l'intersection de la chaussée romaine et de la rue du sart Ernage, par l'intermédiaire d'une gestion adéquate de l'actuelle peupleraie plantée située au nord de la magnocariçaie.

Espèces remarquables

Laîche aiguë (*Carex acuta*)

Cresson de fontaine (*Nasturtium officinale*)

Cirse des marais (*Cirsium palustre*)

Laîche à bec (*Carex rostrata*)

Prêle des marais (*Equisetum palustre*)

Espèces végétales présentes sur le site

Carex acuta, *Cirsium palustre*, *Equisetum palustre*, *Filipendula ulmaria*, *Lychnis flos-cuculi*, *Nasturtium officinale*, *Urtica dioica*,...

Propositions d'actions

- Gérer et restaurer le site suivant les principes développés dans les actions générales proposées dans l'étude;