




Zone humide de Corninsart – Code 48

SUPERFICIE		COORDONNÉES CENTRALES
 ZCc	0 ha	X : 175553
 ZCr	0 ha	Y : 143324
 ZD	8, 33 ha	

La zone humide en aval de la ferme de Corninsart est une zone relais pour de nombreux oiseaux notamment lors des migrations. Le site abrite un plan d'eau et un petit ruisseau, tous deux bordés par des joncs épars (*Juncus effusus*) au sein d'une prairie intensive. De nombreux tas d'inertes et de terre attestent d'une volonté de remblaiement du site !

Espèces végétales présentes sur le site

Alopecurus pratensis, Juncus effusus, Ranunculus repens, Salix sp., Poa annua, Urtica dioica

Propositions d'actions

- Gérer et restaurer le site suivant les principes développés dans les actions générales proposées dans l'étude;
- Eviter le remblaiement de la zone ;
- Favoriser la présence d'éléments arborés ou arbustifs au sein de la prairie ;
- Eviter l'enrichissement de la prairie en diminuant les intrants agricoles.

Illustration



© Launoy S.

Figure 172 : Vue de la prairie, du plan d'eau et du ruisseau bordé de jonc épars (*Juncus effusus*)