




L'Agasse – Code 47

SUPERFICIE		COORDONNÉES CENTRALES
 ZCc	0 ha	X : 171904
 ZCr	0 ha	Y : 140575
 ZD	1 ha	

La zone de l'Agasse est une zone humide enclavée au sein de la matrice agricole. Elle abrite de nombreux oiseaux tels que la fauvette à tête noire (*Sylvia atricapilla*) et le bruant jaune (*Emberiza citrinella*) ainsi que des espèces telles que la masette (*Typha latifolia*)

Espèces végétales présentes sur le site

Alopecurus pratensis, *Capsella bursa-pastoris*, *Cirsium sp.*, *Convolvulus arvensis*, *Corylus avellana*, *Equisetum arvense*, *Iris pseudacorus*, *Juncus effusus*, *Galium aparine*, *Holcus lanatus*, *Ranunculus repens*, *Salix sp.*, *Sambucus nigra*, *Symphytum officinale*, *Trifolium repens*, *Typha latifolia*, *Urtica dioica*.

Propositions d'actions

- Gérer et restaurer le site suivant les principes développés dans les actions générales proposées dans l'étude;
- Créer une zone tampon autour du site afin de favoriser cette zone refuge et relais pour de nombreuses espèces floristiques et faunistiques.

Illustration



© Launoy S.

Figure 171 : Vue de la zone de l'Agasse