




### Zone humide au sud du lieu-dit « haie Nicolas » - Code 46

SUPERFICIE		COORDONNÉES CENTRALES
 ZCc	0 ha	X : 173831
 ZCr	0 ha	Y : 141760
 ZD	0,68 ha	

Cette petite zone abrite un plan d'eau bordé par de nombreux saules et aulnes glutineux englobée dans une peupleraie plantée. L'intérêt du site réside dans sa position relais, étant enclavé au sein d'une matrice agricole très intensive et situé à proximité du zoning industriel de Sauvenière.

#### *Espèces végétales présentes sur le site*

*Acer pseudoplatanus, Alnus glutinosa, Crataegus monogyna, Galium aparine, Lemna minor, Lycopus europaeus, Populus sp., Prunus avium, Ranunculus repens, Rubus sp., Salix sp., Salix viminalis, Symphoricarpos albus, Urtica dioica*

#### *Propositions d'actions*

- Gérer et restaurer le site suivant les principes développés dans les actions générales proposées dans l'étude;
- Favoriser des essences indigènes après exploitation des peupliers ;
- Eliminer la symphorine (*Symphoricarpos albus*) ;
- Créer une zone tampon autour du site afin de favoriser cette zone refuge et relais pour de nombreuses espèces floristiques et faunistiques.

#### *Illustrations*



© Launoy S.

**Figure 169 : Lycopode d'Europe (*Lycopus europaeus*)**



© Launoy S.

**Figure 170 : Aulnes glutineux (*Alnus glutinosa*)**