




La zone alluviale au nord-ouest d'Ernage - Code 45

SUPERFICIE		COORDONNÉES CENTRALES
 ZCc	0 ha	X : 170591
 ZCr	0 ha	Y : 142463
 ZD	2,31 ha	

Ce site est situé au sein d'une propriété privée. De nombreux saules et quelques aulnes dévoilent un potentiel écologique dans le contexte agricole intensif et urbanisé du village. A proximité, sur la commune de Chastre, une forêt alluviale abrite un plan d'eau. Ces deux sites intéressants d'un point de vue écologique en tant que zones refuge et relais sont séparés par une zone de pâtures.

Propositions d'actions

- Gérer et restaurer le site suivant les principes développés dans les actions générales proposées dans l'étude;
- Créer une zone de liaison écologique entre cette zone et la zone située sur la commune de Chastre.