




L'Orneau sous le « Domaine de l'Orneau » - Code 44

| SUPERFICIE | | COORDONNÉES CENTRALES |
|---|------|-----------------------|
|  ZCc | 0 ha | X : 175497 |
|  ZCr | 0 ha | Y : 141100 |
|  ZD | 6 ha | |

Après avoir fait une boucle à hauteur du Laid Mâle, l'Orneau traverse une aulnaie-frênaie alluviale et marécageuse. A proximité en rive gauche, dans la prairie, une zone plus humide abrite des joncs épars (*Juncus effusus*). La rive droite comprend quant à elle une mégaphorbiaie colonisée par la baldingère (*Phalaris arundinaceae*).

Espèces remarquables

Iris jaune (*Iris pseudacorus*)
Ache faux-cresson (*Apium nodiflorum*)

Espèces végétales présentes sur le site

Acer pseudoplatanus, *Aegopodium podagraria*, *Alnus glutinosa*, *Caltha palustris*, *Epilobium hirsutum*, *Filipendula ulmaria*, *Fraxinus excelsior*, *Iris pseudacorus*, *Juncus effusus*, *Galium aparine*, *Geum urbanum*, *Apium nodiflorum*, *Phalaris arundinaceae*, *Prunus avium*, *Ranunculus ficaria*, *Ribes rubrum*, *Salix sp.*, *Scrophularia umbrosa*, *Urtica dioica*.

Propositions d'actions

- Gérer et restaurer le site suivant les principes développés dans les actions générales proposées dans l'étude;

Illustrations



© Launoy S.



© Launoy S.

Figure 168 : Aperçu de la zone forestière sous le domaine de l'Orneau à Sauvenière