




Le bois de Serrée – Code 38

SUPERFICIE		COORDONNÉES CENTRALES
	ZCc 0 ha	X : 169921
	ZCr 1,46 ha	Y : 133787
	ZD 9,17 ha	

Cette zone humide est enclavée dans des peuplements forestiers exotiques abritant encore de larges plages de mercuriale vivace (*Mercurialis perennis*) qu'il conviendrait de diriger vers une chênaie atlantique. La zone humide proprement dite est principalement constituée d'une forêt alluviale, d'un plan d'eau, de peuplement de baldingères (*Phalaris arundinacea*) et divers autres plantes hygrophiles en bordure du plan d'eau telles que des iris jaune (*Iris pseudacorus*), de la scrofulaire ailée (*Scrophularia umbrosa*) et de la reine des prés (*Filipendula ulmaria*).

Espèces végétales présentes sur le site

Acer pseudoplatanus, *Anemone nemorosa*, *Carpinus betulus*, *Corylus avellana*, *Filipendula ulmaria*, *Fraxinus excelsior*, *Galeopsis tetrahit*, *Iris pseudacorus*, *Juncus effusus*, *Mercurialis perennis*, *Milium effusum*, *Phalaris arundinacea*, *Picea abies*, *Populus sp.*, *Quercus robur*, *Ribes rubrum*, *Rubus sp.*, *Salix alba*, *Sambucus nigra*, *Scrophularia nodosa*, *Scrophularia umbrosa*, *Urtica dioica*.

Propositions d'actions

- Gérer et restaurer le site suivant les principes développés dans les actions générales proposées dans l'étude;
- Dégager les entraves dans le cours d'eau

Illustrations



© Launoy S.

Figure 142 : Prairie située au nord du site



© Launoy S.

Figure 143 : Peuplement de baldingère ou phalaridaie (*Phalaris arundinacea*)



© Launoy S.

Figure 144: Plan d'eau et phalaridaie