




Source de l'Ourchet – Code 32

SUPERFICIE		COORDONNÉES CENTRALES
 ZCc	0 ha	X : 177671
 ZCr	0 ha	Y : 135592
 ZD	10,35 ha	

Le site des sources de l'Ourchet comprend la source de l'Ourchet actuellement située au sein d'un peuplement de peupliers exotiques et des premières centaines de mètres du ruisseau sur la commune de Gembloux. L'Ourchet est bordé d'arbres tels que le charme, le bouleau verruqueux, le sorbier des oiseleurs, le peuplier, sa rive droite est protégée par une mesure agro-environnementale. La rive gauche est quant à elle ceinturée par un verger basses-tiges. Les intrants et pollutions en provenance de ce verger sont relativement importants.

Espèces végétales présentes sur le site

Betula pendula, Carpinus betulus, Equisetum arvense, Juglans nigra, Heracleum sphondylium, Populus sp., Pteridium aquilinum, Sorbus aucuparia, Urtica dioica,...

Propositions d'actions

- Gérer et restaurer le site suivant les principes développés dans les actions générales proposées dans l'étude;
- Sensibiliser les propriétaires et exploitants des zones situées en bordure de ruisseau de l'importance de restaurer la qualité de la source et du ruisseau de source pour l'ensemble de la vallée ;
- Après exploitation des peupliers, envisager le maintien d'une zone ouverte ou de plantations d'essences indigènes (saules, aulnes glutineux).

Illustrations



© Launoy S.

Figure 124 : Rive droite de l'Ourchet



© Launoy S.

Figure 125 : verger basse-tige en rive gauche de l'Ourchet