




Vichenet – Code 27

SUPERFICIE		COORDONNÉES CENTRALES	
	ZCc	0 ha	X : 172507
	ZCr	0 ha	Y : 135751
	ZD	27,07 ha	

Le site de Vichenet est principalement composé de prairies, d'une forêt de chênes (*Quercus robur*), d'érables sycomores (*Acer pseudoplatanus*) et de sureau noir (*Sambucus nigra*) ainsi que d'un plan d'eau.

Espèces végétales présentes sur le site

Acer pseudoplatanus, Carex sylvatica, Circea lutetiana, Dactylis glomerata, Fraxinus excelsior, Galium aparine, Geum urbanum, Geranium pyrenaicum, Glechoma hederacea, Iris pseudacorus, Polygonatum multiflorum, Quercus robur, Salix alba, Sambucus nigra, Ribes rubrum, Teucrium scorodonia, Thalictrum aquilegifolium, Tussilago farfara, Urtica dioica,...

Propositions d'actions

- Gérer et restaurer le site suivant les principes développés dans les actions générales proposées dans l'étude;

Illustrations



© Launoy S.

Figure 108 : Plan d'eau de Vichenet