




Le Bois de Chénémont – Code 24

SUPERFICIE		COORDONNÉES CENTRALES
	ZCc 0 ha	X : 172718
	ZCr 4,57 ha	Y : 136980
	ZD 50,78 ha	

Le Bois de Chénémont est séparé en deux parties par le chemin de fer reliant Gembloux à Jemeppe-sur-Sambre. Il est constitué, à l'ouest de forêts de versants à sols superficiels et sur sols plus profonds (forêts à jacinthe des bois et taillis), ainsi que de milieux humides ouverts et de forêts alluviales en bordure de l'Orneau. A l'est, le bois est composé de taillis de noisetiers (*Corylus avellana*) ainsi que d'une forêt mélangée et mixte (présence de résineux) ponctuée par quelques clairières résultant de l'exploitation forestière.

Espèces remarquables

Jacinthe des bois (*Hyacinthoides non-scripta*)

Corydale solide (*Corydalis solida*)

Espèces végétales présentes sur le site

Acer pseudoplatanus, Alnus glutinosa, Arum maculatum, Betula pendula, Caltha palustris, Cardamine amara, Carpinus betulus, Corydalis solida, Corylus avellana, Cytisus scoparius, Deschampsia cespitosa, Fagus sylvatica, Filipendula ulmaria, Heracleum sphondylium, Hyacinthoides non-scripta, Juncus effusus, Lonicera periclymenum, Pinus sylvestris, Populus sp., Primula elatior, Primula veris, Pseudotsuga menzeii, Pteridium aquilinum, Quercus robur, Ranunculus ficaria, Ribes rubrum, Rubus sp., Salix sp., Sambucus nigra, Urtica dioica, Veronica persica, Vinca minor,...

Propositions d'actions

- Gérer et restaurer le site suivant les principes développés dans les actions générales proposées dans l'étude;
- Gérer la zone en bordure d'Orneau (depuis le nord du site jusqu'à la Poudrière) de manière ouverte en créant une mosaïque de milieux humides ouverts et fermés.

Illustrations



© Launoy S.

Figure 97 : Forêt rivulaire le long de l'Orneau



© Launoy S.

Figure 98 : Station d'anémone sylvie (*Anemone nemorosa*)



© Launoy S.

Figure 99 : Tapis de géophytes printaniers



© Launoy S.

Figure 100 : Primevère officinale (*Primula veris*)